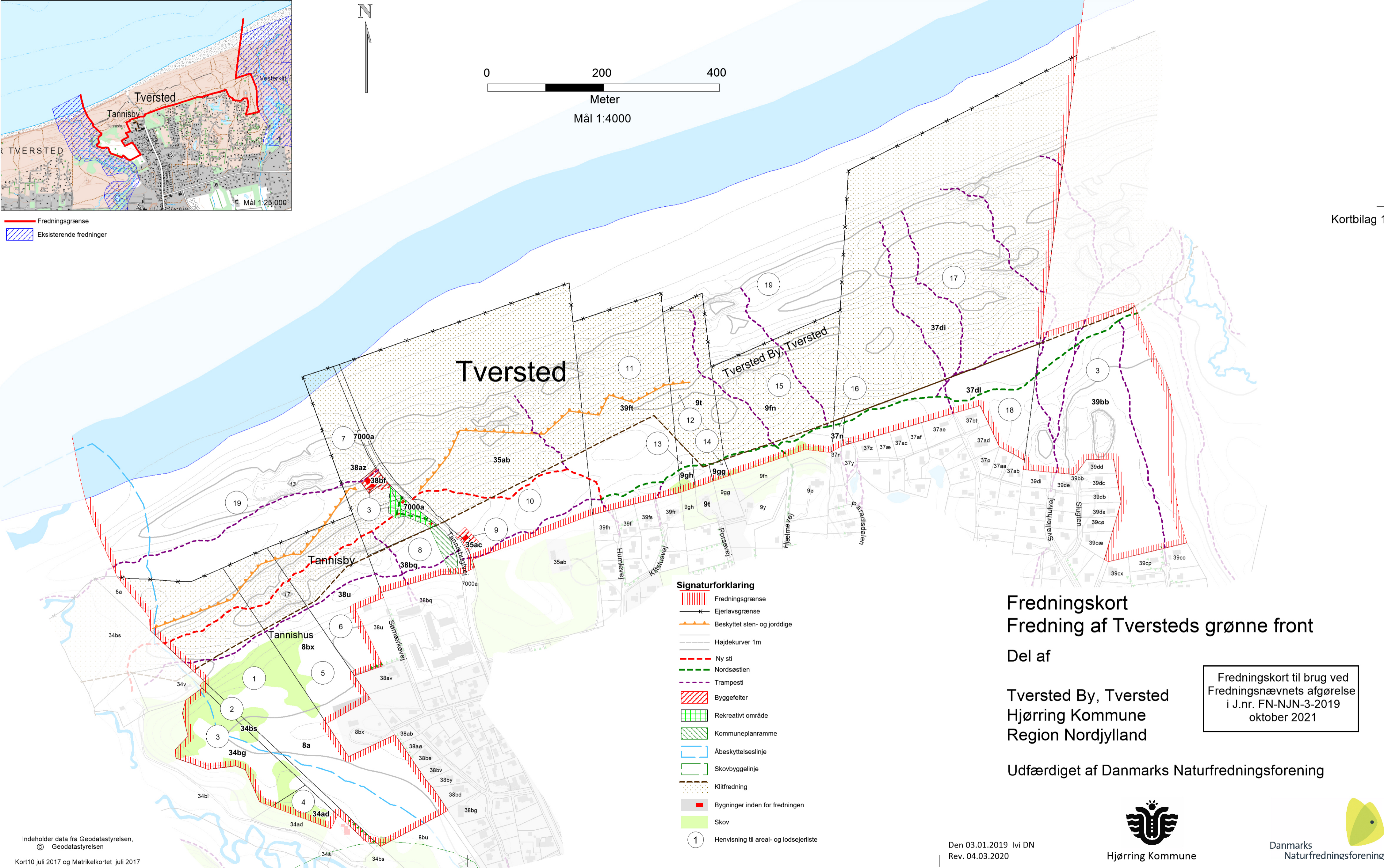


- Fredningsgrænse
- ▨ Eksisterende fredninger

Kortbilag 1



- Signaturforklaring**
- ▨ Fredningsgrænse
 - x— Ejerslavsgrense
 - ▲— Beskyttet sten- og jorddige
 - Højdekurver 1m
 - - - Ny sti
 - - - Nordsøstien
 - - - Trampesti
 - ▨ Byggefelter
 - ▨ Rekreativt område
 - ▨ Kommuneplanramme
 - Åbeskyttelseslinje
 - Skovbyggelinje
 - ▨ Klitfredning
 - Bygninger inden for fredningen
 - Skov
 - ① Hensvisning til areal- og lodsejerliste

Fredningskort Fredning af Tverstedes grønne front

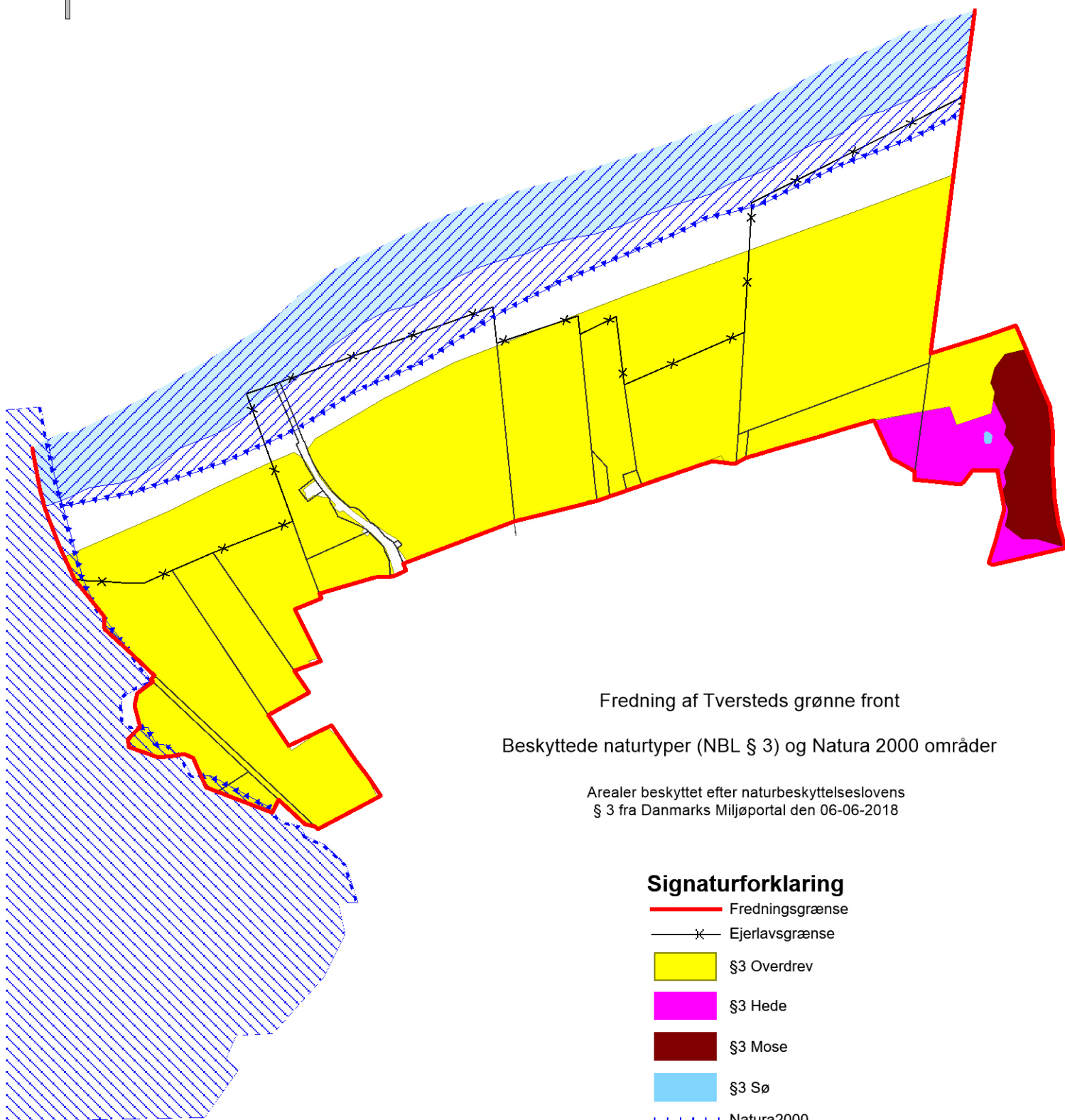
Del af

Tversted By, Tversted
Hjørring Kommune
Region Nordjylland

Fredningskort til brug ved
Fredningsnævnets afgørelse
i J.nr. FN-NJN-3-2019
oktober 2021

Udfærdiget af Danmarks Naturfredningsforening





Fredning af Tverstedts grønne front

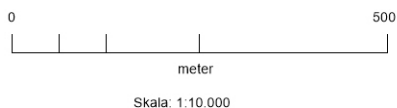
Beskyttede naturtyper (NBL § 3) og Natura 2000 områder

Arealer beskyttet efter naturbeskyttelseslovens § 3 fra Danmarks Miljøportal den 06-06-2018

Signaturforklaring

-  Fredningsgrænse
-  Ejerlavsgænse
-  §3 Overdrev
-  §3 Hede
-  §3 Mose
-  §3 Sø
-  Natura2000
-  Skagens Gren og Skagerrak H1
-  Uggerby Klitplantage og Uggerby Å's udløb H5

Den 04.03.2020 lvi DN










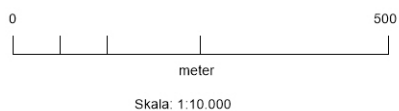
Fredning af Tverstedts grønne front

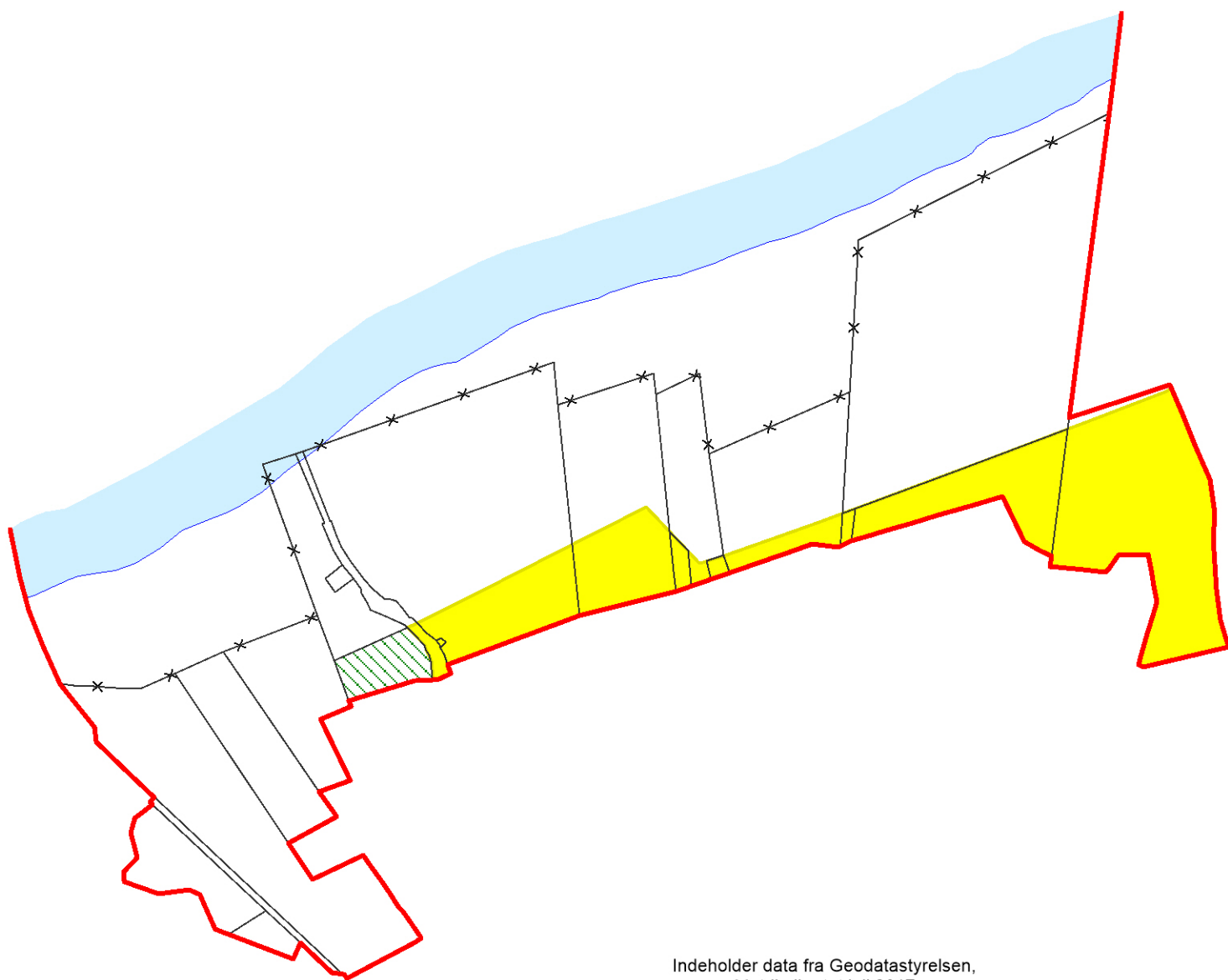
Byplanvedtægter og lokalplaner

Signaturforklaring

-  Fredningsgrænse
-  Ejerlavsgrense
-  Byplanvedtægt nr. 1
-  Byplanvedtægt nr. 3
-  Lokalplan nr. 713.1

Den 04.03.2020 lvi DN





Indeholder data fra Geodatastyrelsen,
Matrikelkortet juli 2017

Signaturforklaring

-  Fredningsgrænse
-  Ejerlavsgrense
-  Kommuneplanarm
-  Kommuneplanramm