









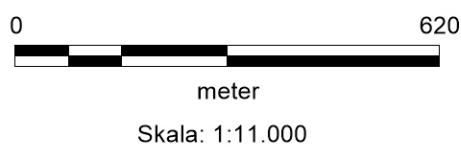
Kortbilag 2

Jægerspris Skyde- og Øvelsesterræn Signaturforklaring

-  Fredningsgrænse
-  Naturbeskyttelseslovens §3 Overdrev
-  Naturbeskyttelseslovens §3 Mose
-  Naturbeskyttelseslovens §3 Hede
-  Naturbeskyttelseslovens §3 Eng
-  Naturbeskyttelseslovens §3 Sø
-  Naturbeskyttelseslovens §3 Beskyttet
-  Fredskov

Udfærdiget af Ivi DN 24.10.2022

Arealer beskyttet efter naturbeskyttelseslovens § 3 hentet fra Danmarks Miljøportal den 02-08-2019



Kortbilag 2 til brug ved
Fredningsnævnet for
Nordsjællands afgørelse af
15. november 2022
FN-NSJ-41-2020F

Indeholder data fra Geodatastyrelsen,
© Geodatastyrelsen
Matrikelkortet maj 2019